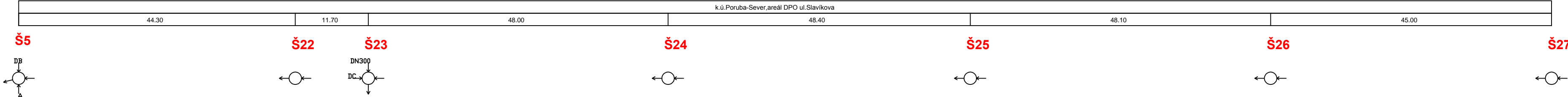


ÚZEMÍ
VZDÁLENOST ŠACHET

NÁZVY ŠACHET



Podélný profil stoky "A2"

MĚŘÍTKO 1:500 / 1:100

KÓTA UPRAVENÉHO TERÉNU

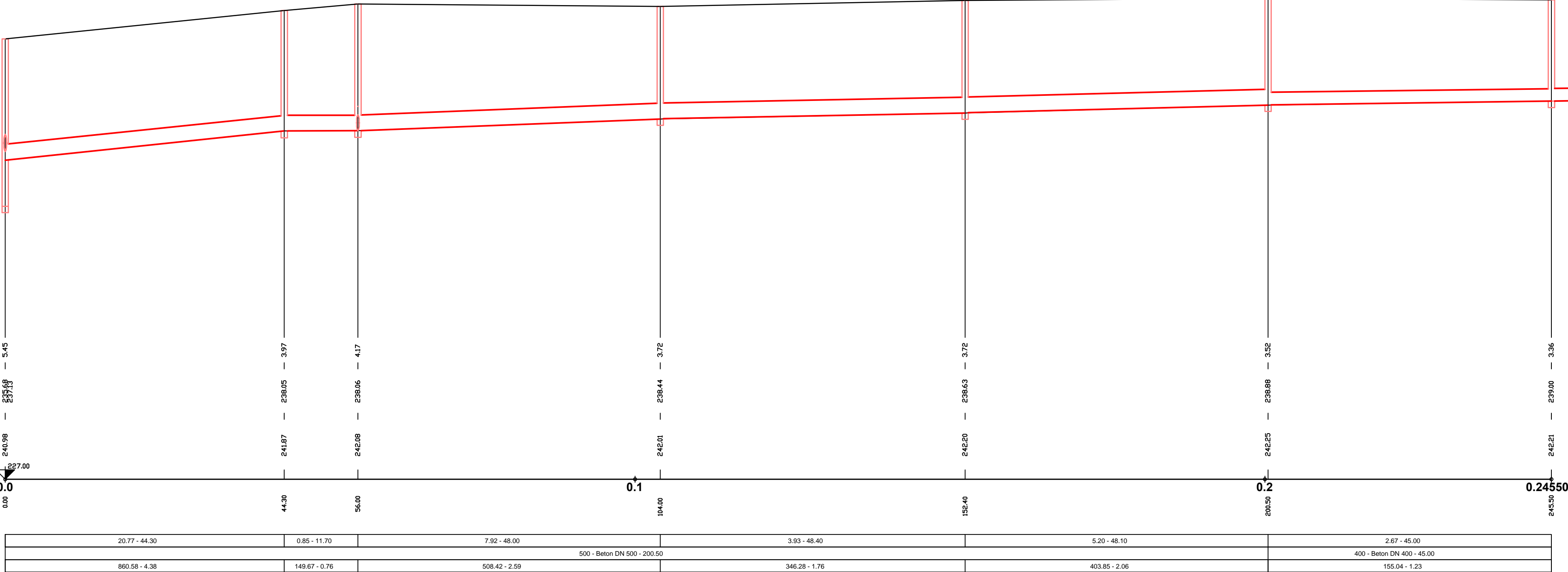
HLOUBKA VÝKOPU



KÓTA DNA POTRUBÍ

KÓTA TERÉNU

STANIČENÍ [Km],[m]

SKLON [promile] - DÉLKA [m]
DN [mm] - MATERIAL - DELKA [m]
KAPACITA [l/s] - RYCHLOST [m/s] (dle: Colebrook)



 Ostravské vodárny a kanalizace a.s. Nádražní 28/3114, 729 71 Ostrava – Moravská Ostrava	Vypracoval	Ing. Lupták	
	Kontroloval	Ing. Lupták	
	Schválil		
Investor Dopravní podnik Ostrava a.s.	Datum	07/2020	FA4 4
Název akce Pasport areálové kanalizace vč. návrhu řešení oddělení splaškových a srážkových vod areál DPO ul. Slavíkova	Stupeň	pasport	
	č.zak.		
	CAD		
OVAK			
Název výkresu PODÉLNÝ PROFIL STOKY "A2 "	Měřítko 1 :500/100	č.výkresu 9	
Kótováno v 111			